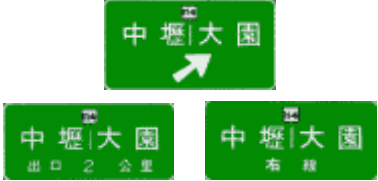









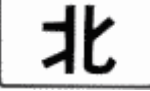




## 指示標誌

	號誌圖示	代表意義
1	 <p>大型車 靠右</p>	大型車靠右標誌
2	 <p>慢速車 靠右</p>	慢速車靠右標誌
3	 <p>爬坡道 150公尺</p>	爬坡道預告標誌
4	 <p>西側休息站 2公里</p>	公路休息站預告標誌
5	 <p>準備停車 PREPARE TO STOP 收費站 3公里 TOLL STATION</p>	公路收費站預告標誌
6	 <p>15桃園</p>	方向里程標誌
7	 <p>30 新營 15 台南</p>	地名方向指示標誌
8	 <p>楊梅 5 新竹 30</p>	地名里程標誌
9	 <p>嘉義</p>	地名標誌
10	 <p>北 基隆</p>	車道指示標誌
11	 <p>147 竹22 124</p>	里程碑標誌
12	 <p>台北 出口 重慶北路 2 松江路 4 成功路 11</p>	高速公路出口處街名里程標誌
13	 <p>中壢 二處出口</p>	高速公路出口處數標誌

14		高速公路出口預告標誌
15		高速公路出口標誌
16		高速公路出口編號標誌
17		高速公路指引標誌
18		高速公路服務區預告標誌
19		高速公路服務區進口方向標誌
20		國道路線編號標誌
21		右轉方向
22		左轉方向
23		左右轉方向
24		向北行
25		向西行
26		向東行

27		向南行
28		直行方向標誌
29		直行後右轉標誌
30		直行後左轉標誌
31		此路不通標誌
32		拖吊放置場標誌
33		省（市）界標誌
34		省道路線編號標誌
35		縣（市）界標誌
36		縣道路線編號標誌
37		修理站標誌
38		迴轉道標誌

39		停車處指引標誌
40		停車處標誌
41		捷運車站標誌
42		救護站標誌
43		殘障者停車位標誌
44		渡口標誌
45		鄉道路線編號標誌
46		路名標誌
47		路況廣播標誌
48		道路通阻指示標誌
49		電話標誌

50		學校標誌
51		餐旅服務標誌
52		避車道標誌
53		繞道標誌
54		醫院標誌
55		加油站標誌
56		人行天橋標誌
57		人行地下道標誌